

CRITERIO DE CONFECCIÓN DEL LIBRO DE RUTA

El presente Libro de Ruta de Regularidad es complementario del Libro de Ruta del rallye al efecto de la medición exacta únicamente de los tramos cronometrados.

En los tramos de enlace prevalecerán las mediciones del Libro de Ruta del rallye.

Ha sido confeccionado el 30 de Abril de 2007 y se ha utilizado para la medición el aparato de medida "TRIPMETER LASER 3".

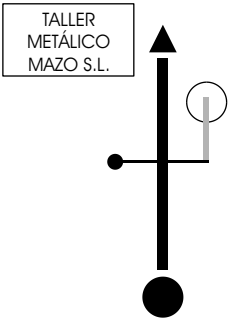

La medición se ha realizado por el carril derecho en el sentido de la marcha a una velocidad de aproximadamente 50 Km/hora.

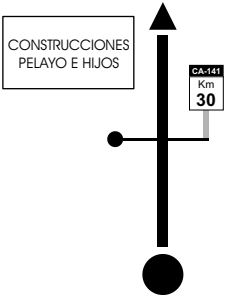





Tramo de Calibración

CALIBRACIÓN "IDA"	Carretera CA-141 Pontejos - Santoña	Distancia 4,74 Km
------------------------------	--	------------------------------

DISTANCIA KM	DIRECCIÓN	INDICACIONES
--------------	-----------	--------------

<p>0,00</p>	<p>TALLER METÁLICO MAZO S.L.</p>  <p>1</p>	 <p>AL REVÉS</p>
--------------------	---	---

<p>4,74</p>	<p>CONSTRUCCIONES PELAYO E HIJOS</p>  <p>2</p>	
--------------------	---	---

CALIBRACIÓN “VUELTA”	Carretera CA-141 Santoña - Pontejos	Distancia 4,74 Km
DISTANCIA KM	DIRECCIÓN	INDICACIONES
<p style="font-size: 2em; font-weight: bold;">0,00</p> <div style="border: 1px solid black; width: 30px; height: 30px; display: flex; align-items: center; justify-content: center; margin: 10px auto;">1</div>		
<p style="font-size: 2em; font-weight: bold;">4,74</p> <div style="border: 1px solid black; width: 30px; height: 30px; display: flex; align-items: center; justify-content: center; margin: 10px auto;">2</div>	