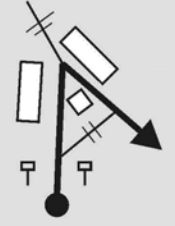

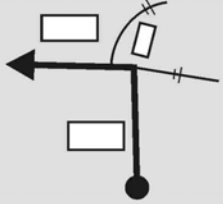
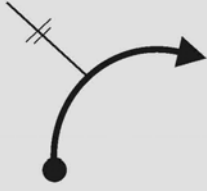
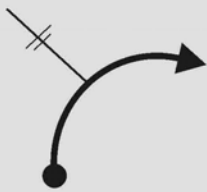
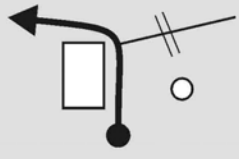
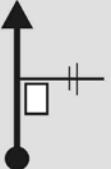


<b>Dallisprint</b> <b>Ayuntamiento de Bareyo</b> <i>Costa de Ajo</i>	P.C. Salida (AJO) > Z.Asistencia (AJO) > Salida (AJO) > Llegada (BAREYO) <b>PG: 1</b>	
	Enlace: 1,85 Km.	Tramo: 8,00 Km

Km Parcial	Km Total	Dirección	Indicaciones
0,000	0,000		 Parque cerrado  Salida a la derecha
0,400	0,400	 CA-918	 Z.A. Zona de asistencia ARNUEÑO ARGONOS CA-143 CA-143 SOMO GALIZANO CA-918 Km 1 Cruce a derecha
0,950	1,350	 CA-445	 CA-141 ARGONOS SANTAÑA GÜEMES CA-141 SOMO SANTANDER Dirección Güemes
0,500	1,850		 Salida de T.C. Salida junto camino a la izquierda
0,000	1,850	 CA-447	 CA-447 4 BAREYO CA-447 GÜEMES 700 m. Cruce a izquierda dirección Bareyo
1,000	2,850		De frente en curva a izquierda


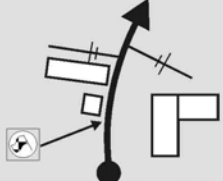

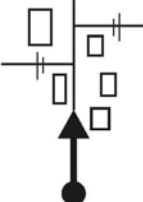
<b>Dallisprint</b> <b>Ayuntamiento de Bareyo</b> <i>Costa de Ajo</i>	P.C. Salida (AJO) > Z.Asistencia (AJO) > Salida (AJO) > Llegada (BAREYO) <b>PG: 2</b>	
	Enlace: 1,85 Km.	Tramo: <b>8,00 Km</b> Enlace: 0,30 Km.

Km Parcial	Km Total	Dirección	Indicaciones
2,250	5,100		 Cruce a derecha sin señalizar
0,150	5,250		Curva a la izquierda
0,050	5,300		Curva a la derecha
0,100	5,400		Curva a la derecha
0,150	5,550		Curva a la izquierda
0,700	6,250		De frente

<b>Dallisprint</b> <b>Ayuntamiento de Bareyo</b> <i>Costa de Ajo</i>	P.C. Salida (AJO) > Z.Asistencia (AJO) > Salida (AJO) > Llegada (BAREYO) <b>PG: 3</b>
	Enlace: 1,85 Km. <b>Tramo: 8,00 Km</b> Enlace: 0,30 Km.

Km Parcial	Km Total	Dirección	Indicaciones
0,050	6,300		Cruce a izquierda sin señalizar
0,350	6,650		Cruce a izquierda sin señalizar
0,350	7,000		Cruce de frente sin señalizar después de la curva
0,200	7,200		Cruce a derecha sin señalizar
0,150	7,350		De frente
0,200	7,550		De frente

<b>Dallisprint</b> <b>Ayuntamiento de Bareyo</b> <i>Costa de Ajo</i>	P.C. Salida (AJO) > Z.Asistencia (AJO) > Salida (AJO) > Llegada (BAREYO) <b>PG: 4</b>	
	Enlace: 1,85 Km.	Tramo: <b>8,00 Km</b> Enlace: 0,30 Km.

Km Parcial	Km Total	Dirección	Indicaciones
0,300	7,850		Cruce a izquierda (Iglesia)
0,150	8,000		 Llegada de T.C. Llegada del tramo en primeras casas
0,300	0,300		Zona de parque en Bareyo